

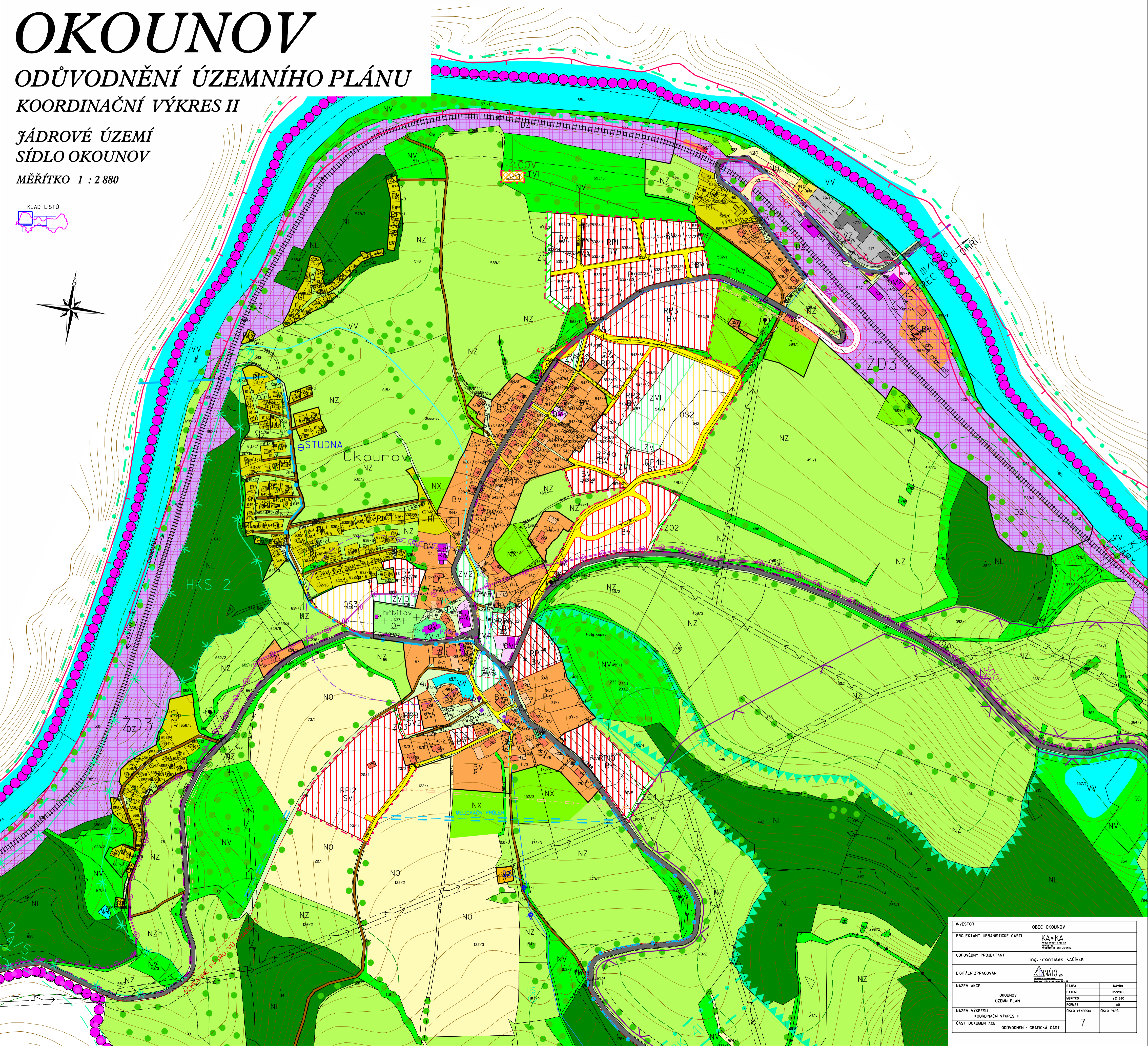

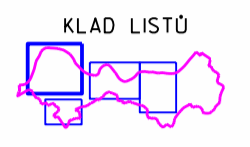
OKOUNOV

ODŮVODNĚNÍ ÚZEMNÍHO PLÁNU

KOORDINAČNÍ VÝKRES II

JÁDROVÉ ÚZEMÍ
SÍDLA OKOUNOV

MĚŘÍTKO 1 : 2 880



INVESTOR	OBEC OKOUNOV
PROJEKTANT URBANISTICKÉ ČÁSTI	KA*KA PROJEKČNÍ ATELIER FRANTIŠEK KAČREK
ODPOVĚDNÝ PROJEKTANT	Ing. František KAČREK
DIGITÁLNÍ ZPRACOVÁNÍ	 DIGITÁLNÍ ZPRACOVÁNÍ PROJEKTU
NÁZEV AKCE	OKOUNOV ÚZEMNÍ PLÁN
NÁZEV VÝKRESU	KOORDINAČNÍ VÝKRES II
ČÁST DOKUMENTACE	ODŮVODNĚNÍ - GRAFICKÁ ČÁST
ETAPA	NÁVRH
DATA	2/200
MĚŘÍTKO	1:2 880
FORMÁT	A0
ČÍSLO VÝKRESU	05.0 VÝKRES II
ČÍSLO PANELE	7