

OKOUNOV

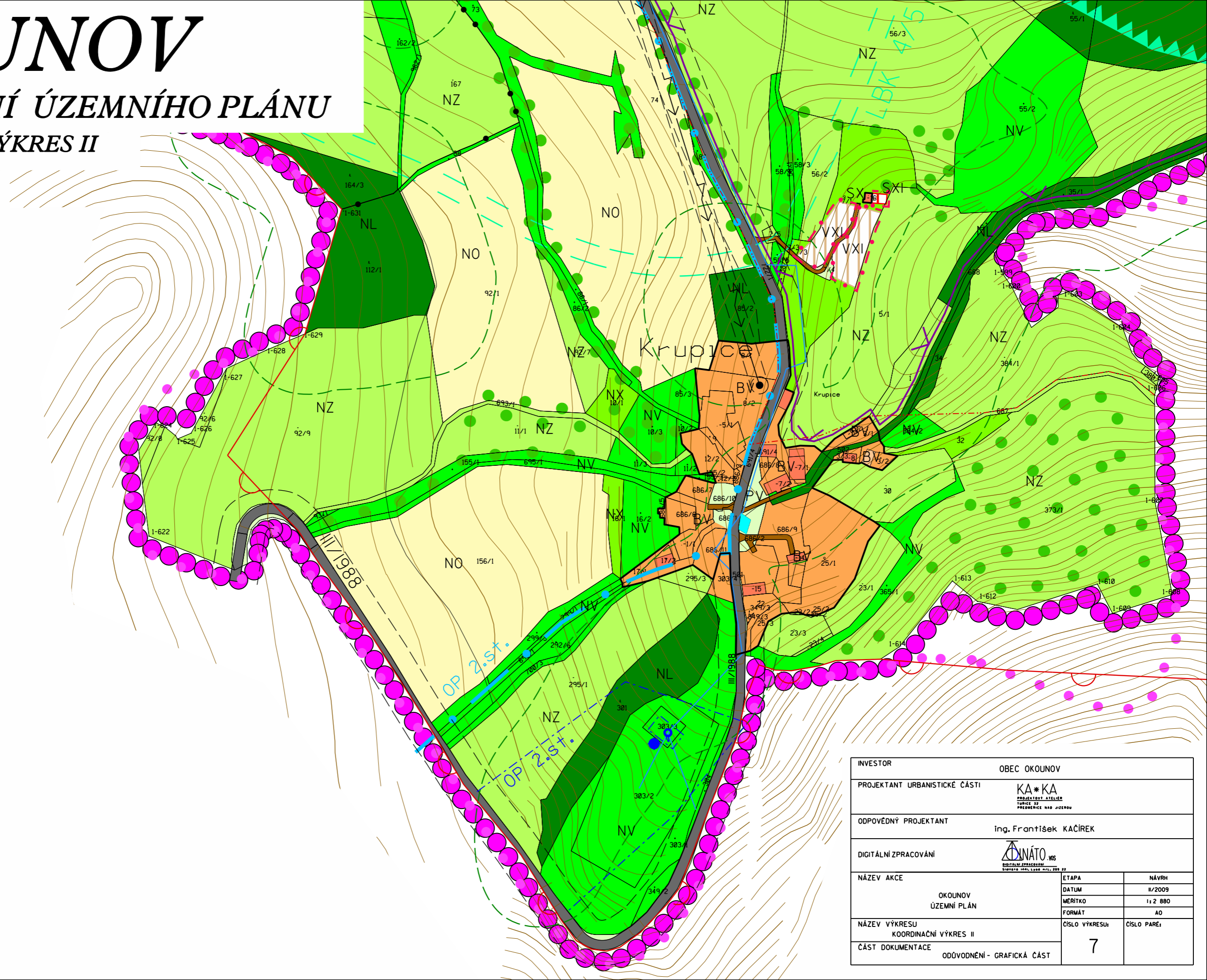
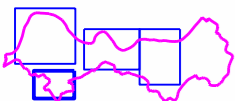
ODŮVODNĚNÍ ÚZEMNÍHO PLÁNU



KOORDINAČNÍ VÝKRES II

JÁDROVÉ ÚZEMÍ SÍDLO KRUPICE

MĚŘÍTKO 1 : 2 880

KLAD LISTŮ



INVESTOR	OBEC OKOUNOV		
PROJEKTANT URBANISTICKÉ ČÁSTI	 PROJEKTOVÝ ATELIER TURICE 37 PŘEDMĚSTÍ NAD JÍZEROU		
ODPOVĚDNÝ PROJEKTANT	ing. František KAČÍREK		
DIGITÁLNÍ ZPRACOVÁNÍ	 DIGITÁLNÍ ZPRACOVÁNÍ SIGMA 1041, LYON 1411 300 22		
NÁZEV AKCE	OKOUNOV ÚZEMNÍ PLÁN	ETAPA	NÁVRH
		DATUM	II/2009
		MĚŘÍTKO	1:2 880
		FORMÁT	A0
NÁZEV VÝKRESU	KOORDINAČNÍ VÝKRES II	CÍSLO VÝKRESU	CÍSLO PÁŘE:
ČÁST DOKUMENTACE	ODŮVODNĚNÍ - GRAFICKÁ ČÁST	7	