

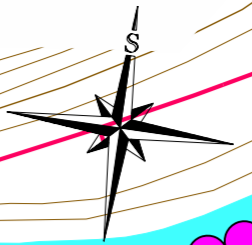
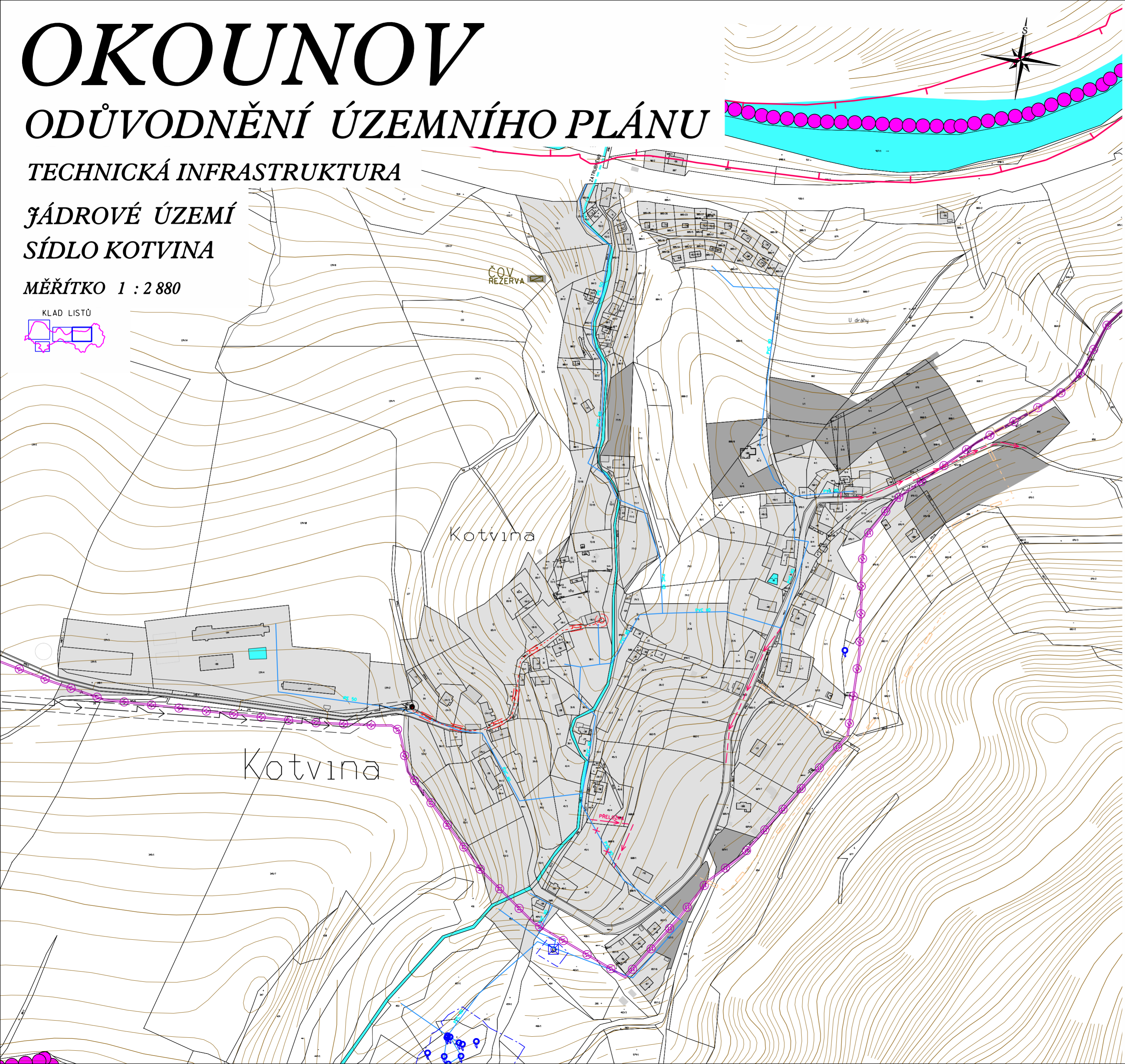
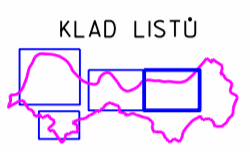
# OKOUNOV

## ODŮVODNĚNÍ ÚZEMNÍHO PLÁNU

TECHNICKÁ INFRASTRUKTURA

ŽÁDROVÉ ÚZEMÍ  
SÍDLA KOTVINA

MĚŘÍTKO 1 : 2 880



**LEGENDA :**

	PLOCHY STABILIZOVANÉ		HRANICE REŠENÉHO ÚZEMÍ = HRANICE OBCE
	PLOCHY ZMĚN		ZASTAVĚNÉ ÚZEMÍ
			ZASTAVITELNÉ PLOCHY
			VODNÍ TOKY A PLOCHY
			VODOTEČ BEZ STÁLÉHO PRŮTOKU - ZAKRYTÝ PROFIL
			HRANICE ZÁPLAVY OIOO
			OCHRANNÉ PÁSMA ZDROJŮ PŘÍRODNÍCH MINERÁLNÍCH VOD ILSTUPNĚ (OP ILSTUPNĚ PŘÍRODNÍCH MINERÁLNÍCH VOD)
			OP ZDROJŮ VODOVODU - STAV
			VSÁKOVACÍ - ODVODŇOVACÍ PŘÍKOP
			MELIORAČNÍ PRŮLEH
			OCHRANNÁ A BEZPEČNOSTNÍ PÁSMA

**ELEKTRICKÁ ENERGIE**

		VENKOVNÍ VEDENÍ ELEKTRICKÉ ENERGIE 22 kV (OP 7m)
		ZEMNÍ KABEL 22kV
		TRAFOSTANICE

**ZÁSOBOVÁNÍ VODOU**

		VODOVODNÍ RAD
		VODOJEM
		STUDNA
		PRŮZKUMNÝ VRT
		VÝTOK, STOJAN
		VODNÍ ZDROJE (PRAMEN, VRT)

**KANALIZACE**

		ČOV	CISTIRNA ODPADNÍCH VOD
		ČSOV	CERPACÍ STANICE ODPADNÍCH VOD
			SPLASKOVÉ KANALIZAČNÍ POTRUBÍ

**SPOJE**

		METALICKÝ TELEFONNÍ KABEL
--	--	---------------------------

INVESTOR	OBEC OKOUNOV		
PROJEKTANT URBANISTICKE ČÁSTI			
ODPOVĚDNÝ PROJEKTANT	Ing. František KAČÍREK		
DIGITÁLNÍ ZPRACOVÁNÍ			
NÁZEV AKCE	OKOUNOV ÚZEMNÍ PLÁN	ETAPE	NÁVRH
		DATUM	08/2000
		MĚŘÍTKO	1:2 880
NÁZEV VÝKRESU	TECHNICKÁ INFRASTRUKTURA	FORMÁT	A0
ČÁST DOKUMENTACE	ODŮVODNĚNÍ - GRAFICKÁ ČÁST	ČÍSLO VÝKRESU	ČÍSLO PÁŘE
		II	